

都市計画縦覧図

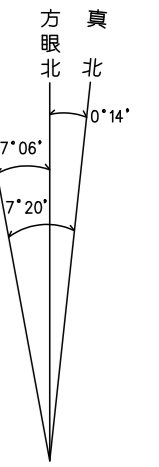
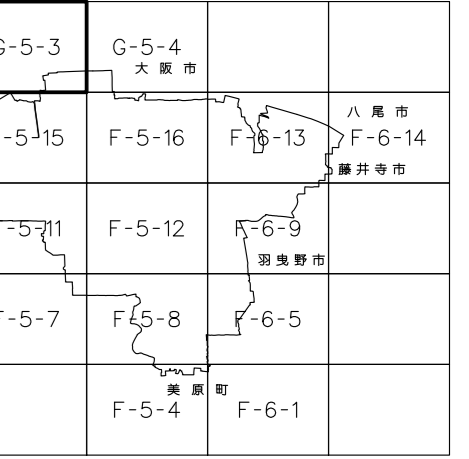
1:2,500 地域計画図(地形図)
大 G-5-3

S=1/2,500 1/14

凡	例
行政区境界	---
市街化調整区域	---
第一種低層住居専用地域	■
第二種中層住居専用地域	■
第一種住居地域	■
第二種住居地域	■
準住居地域	■
近隣商業地域	■
商業地域	■
準工業地域	■
道路、河川等の地形・地物による 地域界(原則としてその中心)	---
道路・線路等からの保護線、その他の 見通し線による地域界	---
外壁の接合距離の限度(0.9m)	---
容積率	10/10
建ぺい率	10/10
第一種高度地区	■
第二種高度地区	■
第三種高度地区	■
特別業務地区	■
防火地域	■
準防火地域	■
都市計画道路等	---
都市計画施設等	---
地区計画	---

地区計画の内容については、松原まちづくり推進課にご確認ください。

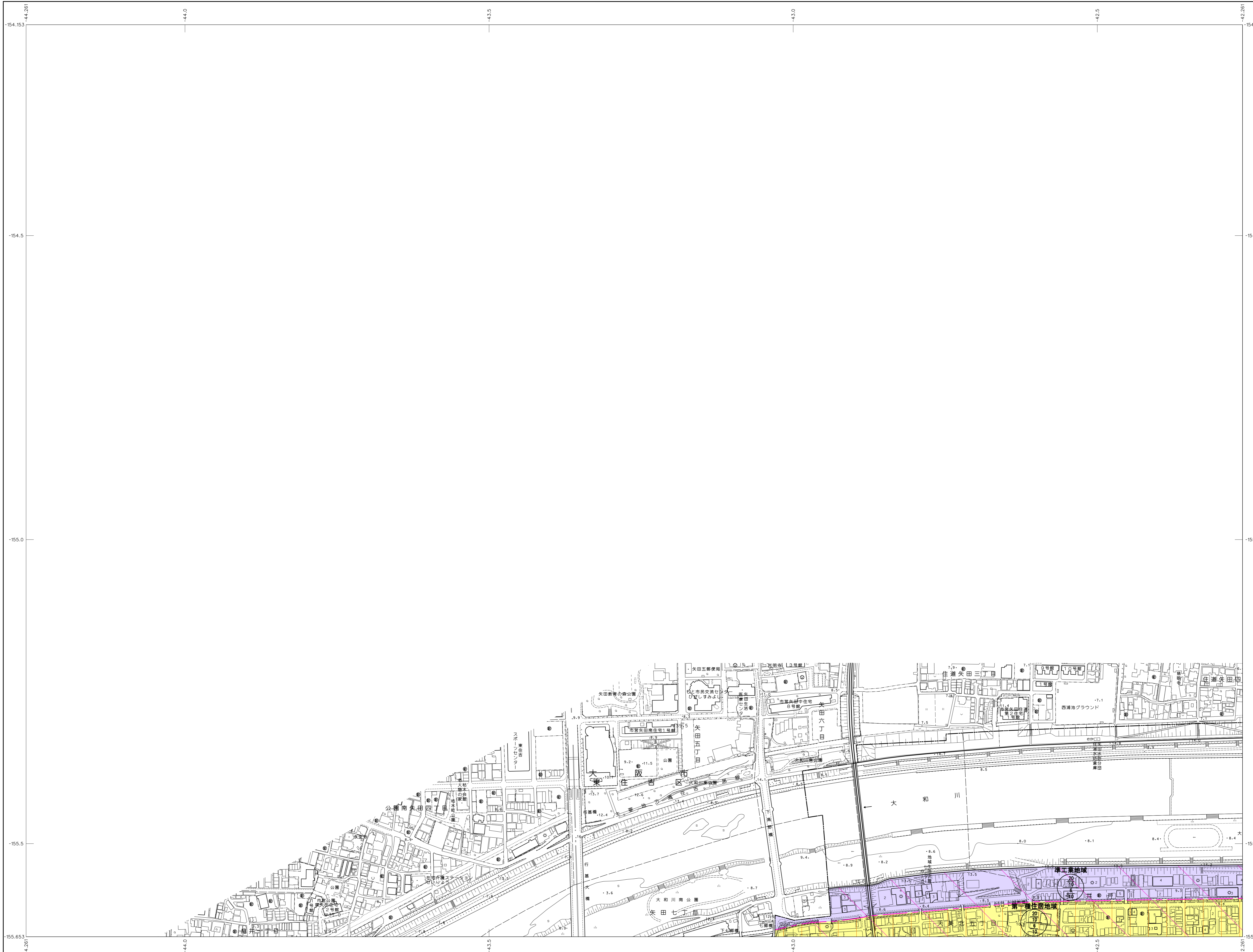
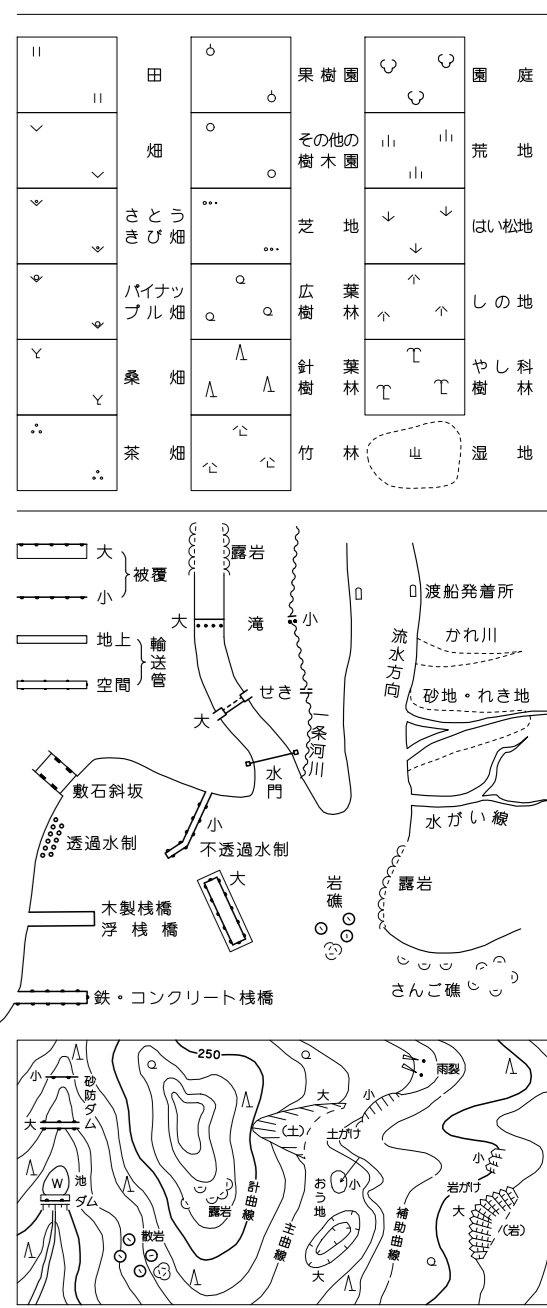
概見図



上記は単に方位角、真北、磁北相互の関係を示し、角度の数値とは必ずしも一致しない。又この値は、緯経135°35' 北緯34°35' における2016.0年度の測定値である。

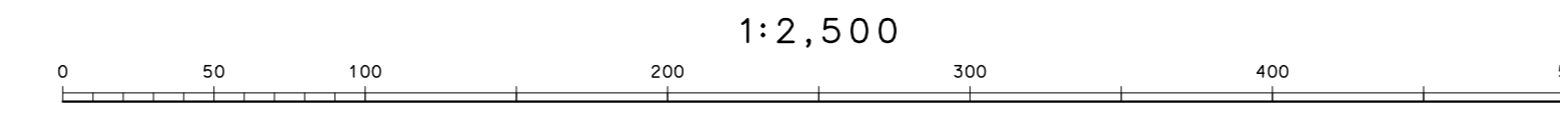
記号

2	敷地	△37.2	三角点
3	敷地の境界	■25.62	水準点
4	敷地の境界	■42.3	水準点
5	敷地の境界	■35.6	水準点
6	敷地の境界	■25.73	水準点
7	敷地の境界	■12.3	水準点
8	敷地の境界	■15.8	水準点
9	敷地の境界	■	水準点
10	敷地の境界	■	水準点
11	敷地の境界	■	水準点
12	敷地の境界	■	水準点
13	敷地の境界	■	水準点
14	敷地の境界	■	水準点
15	敷地の境界	■	水準点
16	敷地の境界	■	水準点
17	敷地の境界	■	水準点
18	敷地の境界	■	水準点
19	敷地の境界	■	水準点
20	敷地の境界	■	水準点
21	敷地の境界	■	水準点
22	敷地の境界	■	水準点
23	敷地の境界	■	水準点
24	敷地の境界	■	水準点
25	敷地の境界	■	水準点
26	敷地の境界	■	水準点
27	敷地の境界	■	水準点
28	敷地の境界	■	水準点
29	敷地の境界	■	水準点
30	敷地の境界	■	水準点
31	敷地の境界	■	水準点
32	敷地の境界	■	水準点
33	敷地の境界	■	水準点
34	敷地の境界	■	水準点
35	敷地の境界	■	水準点
36	敷地の境界	■	水準点
37	敷地の境界	■	水準点
38	敷地の境界	■	水準点
39	敷地の境界	■	水準点
40	敷地の境界	■	水準点
41	敷地の境界	■	水準点
42	敷地の境界	■	水準点
43	敷地の境界	■	水準点
44	敷地の境界	■	水準点
45	敷地の境界	■	水準点
46	敷地の境界	■	水準点
47	敷地の境界	■	水準点
48	敷地の境界	■	水準点
49	敷地の境界	■	水準点
50	敷地の境界	■	水準点
51	敷地の境界	■	水準点
52	敷地の境界	■	水準点
53	敷地の境界	■	水準点
54	敷地の境界	■	水準点
55	敷地の境界	■	水準点
56	敷地の境界	■	水準点
57	敷地の境界	■	水準点
58	敷地の境界	■	水準点
59	敷地の境界	■	水準点
60	敷地の境界	■	水準点
61	敷地の境界	■	水準点
62	敷地の境界	■	水準点
63	敷地の境界	■	水準点
64	敷地の境界	■	水準点
65	敷地の境界	■	水準点
66	敷地の境界	■	水準点
67	敷地の境界	■	水準点
68	敷地の境界	■	水準点
69	敷地の境界	■	水準点
70	敷地の境界	■	水準点
71	敷地の境界	■	水準点
72	敷地の境界	■	水準点
73	敷地の境界	■	水準点
74	敷地の境界	■	水準点
75	敷地の境界	■	水準点
76	敷地の境界	■	水準点
77	敷地の境界	■	水準点
78	敷地の境界	■	水準点
79	敷地の境界	■	水準点
80	敷地の境界	■	水準点
81	敷地の境界	■	水準点
82	敷地の境界	■	水準点
83	敷地の境界	■	水準点
84	敷地の境界	■	水準点
85	敷地の境界	■	水準点
86	敷地の境界	■	水準点
87	敷地の境界	■	水準点
88	敷地の境界	■	水準点
89	敷地の境界	■	水準点
90	敷地の境界	■	水準点
91	敷地の境界	■	水準点
92	敷地の境界	■	水準点
93	敷地の境界	■	水準点
94	敷地の境界	■	水準点
95	敷地の境界	■	水準点
96	敷地の境界	■	水準点
97	敷地の境界	■	水準点
98	敷地の境界	■	水準点
99	敷地の境界	■	水準点
100	敷地の境界	■	水準点



昭和60年測量
平成6年修正
平成13年修正
平成23年修正
令和1年修正

平成22年 1月測量空中写真
平成23年 3月測量空中写真
平成30年 12月測量空中写真
令和1年 9月測量空中写真



1:2,500

基準系は昭和43年建設省告示第303号の規定による第Ⅱ水準系
投影は横メルカトル図法
方位は表示してある数値はメートル単位
方位は0.5メートル単位
高さの基準は東京湾の平均海面
等高線の間隔は2メートル
標高は、世界測地系による

この測量成果は、国土地理院長の助産をうけて得たものである。
(測量業法)第15条第4号
大坂市については、大坂市地形図を使用したものである。

測量計画機関 松原市
測量作業機関 写真エンジニアリング株式会社

大 G-5-3