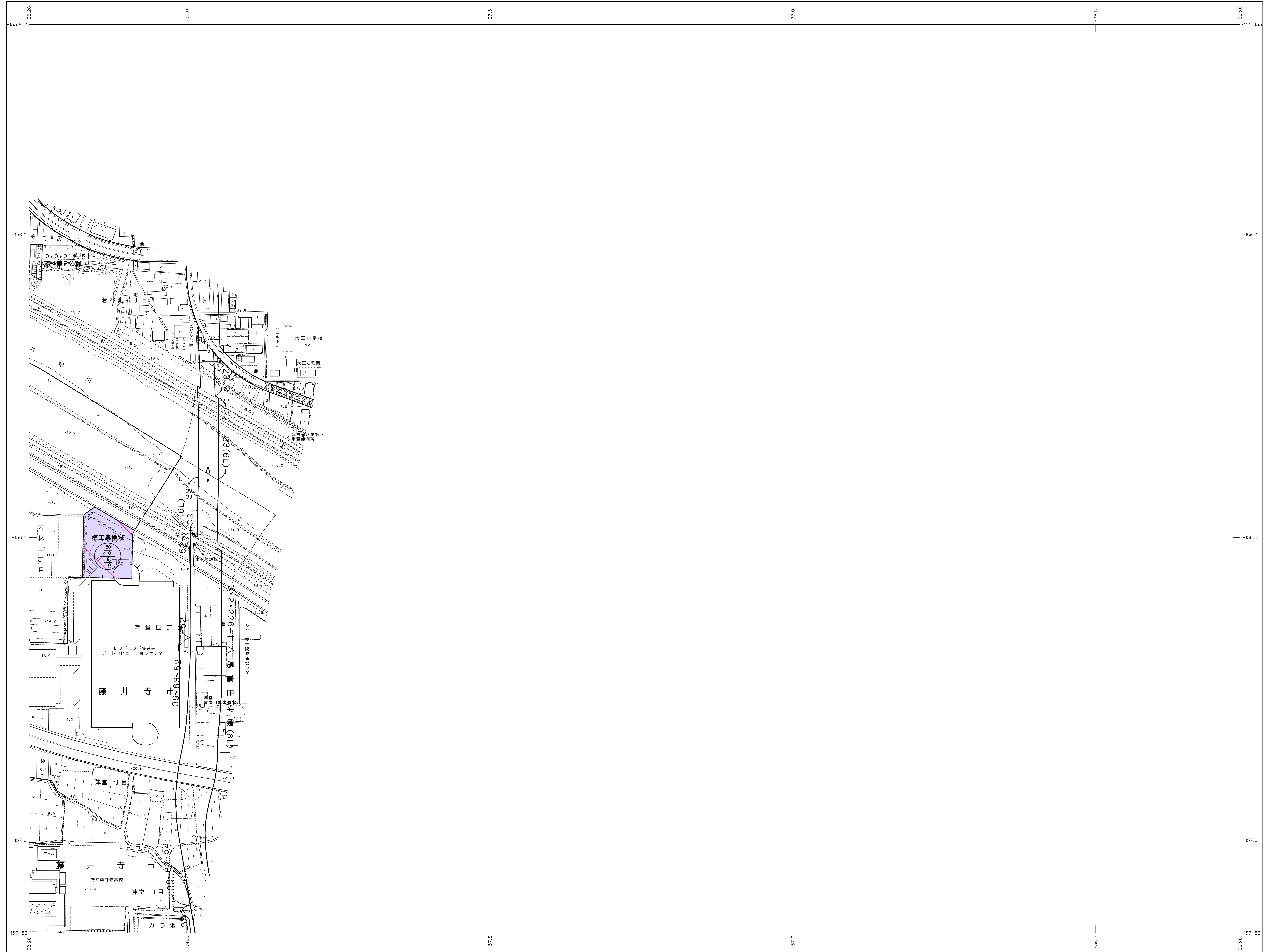


1:2,500 地域計画図(地形図)
大F-6-14

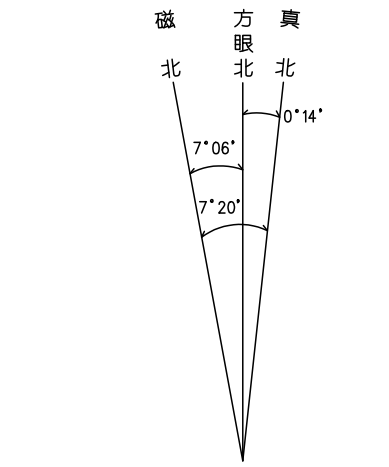
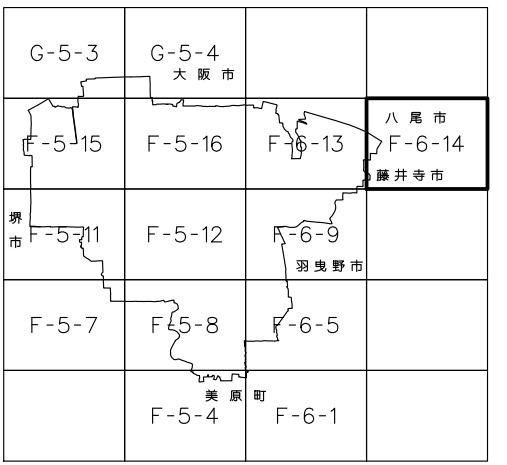
S=1/2,500 6/14

凡	例
行政区境界	—
市街化調整区域	—
第一種低層住居専用地域	■
第一種中高層住居専用地域	■
第二種中高層住居専用地域	■
第一種住居地域	■
第二種住居地域	■
準住居地域	■
近隣商業地域	■
商業地域	■
準工業地域	■
道路、河川等の地形・地物による 地域界(原則としてその中心)	—
道路・線路等からの後退線、その他の 見直し線による地域界	—
外壁の後退距離の限度(1.5m)	—
容積率	10/10
建ぺい率	10/10
第一種高度地区	■
第二種高度地区	■
第三種高度地区	■
特別業務地区	■
防火地域	■
準防火地域	■
都市計画道路等	—
都市計画施設等	—
地区計画	■

地区計画の内容については、松原市まちづくり推進課にご確認ください。



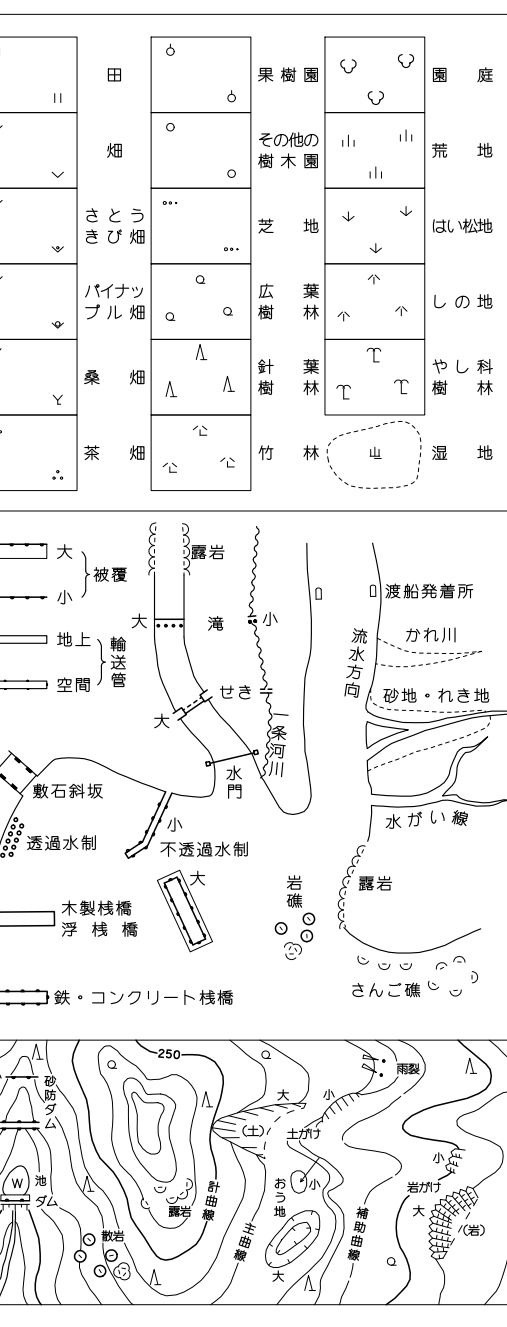
概見図



上記は単に方位を示し、真北・磁北相互の関係を示す
角の数字とは必ずしも一致しない。又この値は、
緯経135°35' 北緯34°35' における
2016.0年度の測定値である。

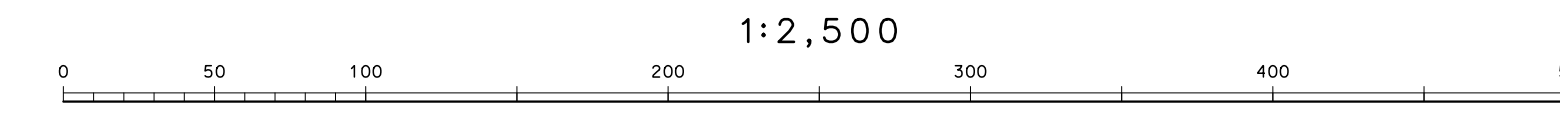
記号

▲	標高	▲37.2	三角点
■	建物	■25.62	木造
■	壁	■42.3	鉄骨
■	塀	■35.6	コンクリート
■	塀	■25.73	瓦葺
■	塀	■12.3	瓦葺
■	塀	■15.8	瓦葺
▲	数字は測量区分を示す		電子基準点



昭和60年測量
平成6年修正
平成13年修正
平成23年修正
令和1年修正

平成22年 1月測量空中写真
平成23年 3月測量空中写真
平成30年 12月測量空中写真
令和1年 9月測量空中写真



1:2,500

基準系は昭和43年建設省告示第303号の規定による第Ⅴ座標系
投影はメルカトル図法
図形に示してある座標値はメートル単位
方位は5センチメートル地形
高さの基準は東京湾の平均海面
等高線の間隔は2メートル
座標値は、世界測地系による

この測量成果は、国土地理院長の助産をうけて得たものである。
(測量業法)第15条第4号
この地図は、以下保証を得て使用したものである。
八尾市(八都府政第105号)
藤井寺市(藤都政第283号)

測量計画機関 松原市
測量作業機関 写真エンジニアリング株式会社