都市計画縦覧図

S=1/2,500　8/14

1:2,500 地域計画図(地形図)

大F-5-12

凡例	
行政区域界	
市街化調整区域	
第一種低層住居専用地域	
第一種中高層住居専用地域	
第二種中高層住居専用地域	
第一種住居地域	
第二種住居地域	
準住居地域	
近隣商業地域	
商業地域	
準工業地域	
道路、河川等の地形・地物による地域界(原則としてその中心)	
道路・鉄軌道等からの後退線、その他の見通し線による地域界	25m
外壁の後退距離の限度(1.0m)	
容積率 建ぺイ率	10/10 5/10
第一種高度地区	
第二種高度地区	
第三種高度地区	
特別業務地区	
防火地域	
準防火地域	
都市計画道路等 ※	
都市計画施設等	
地区計画	

地区計画の内容については、松原市まちづくり推進課にご確認ください。

※廃止した都市計画道路のうち、用途地域界の基準となっているものについては、破線で表示しています。

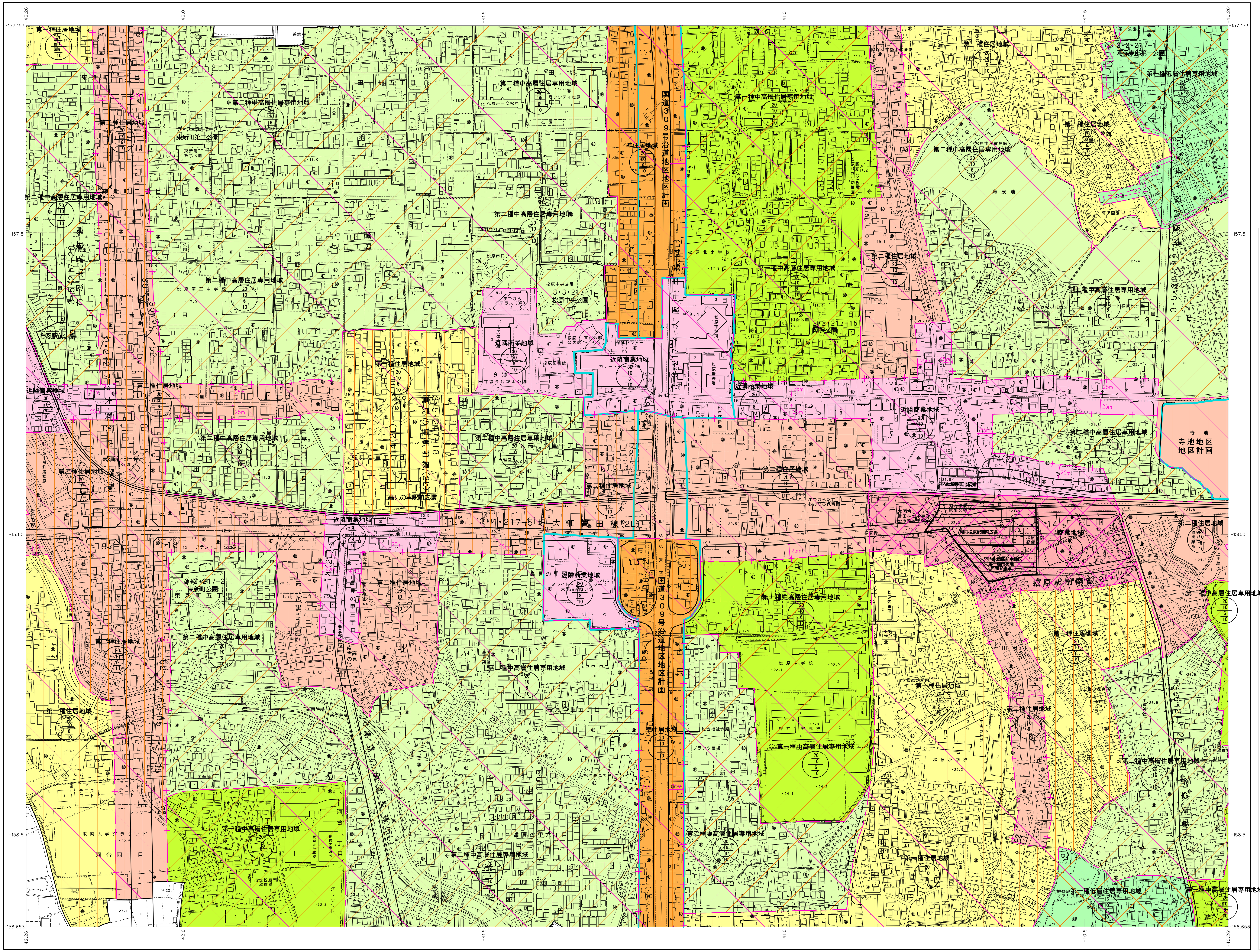

概見図

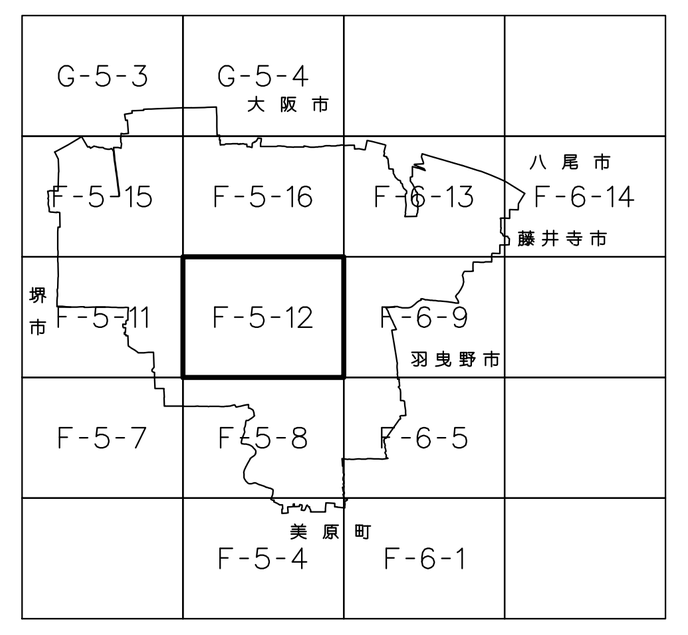

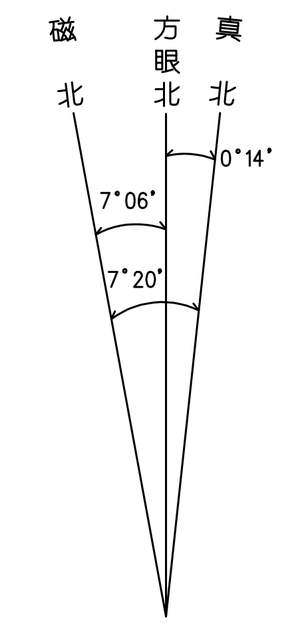

上図は単に方眼北、真北、磁北相互の関係を表わし角度の数値とは必ずしも一致しない。又この値は、東経１３５°３５'北緯３４°３５'における２０１５。０年値の測定値である。

記号

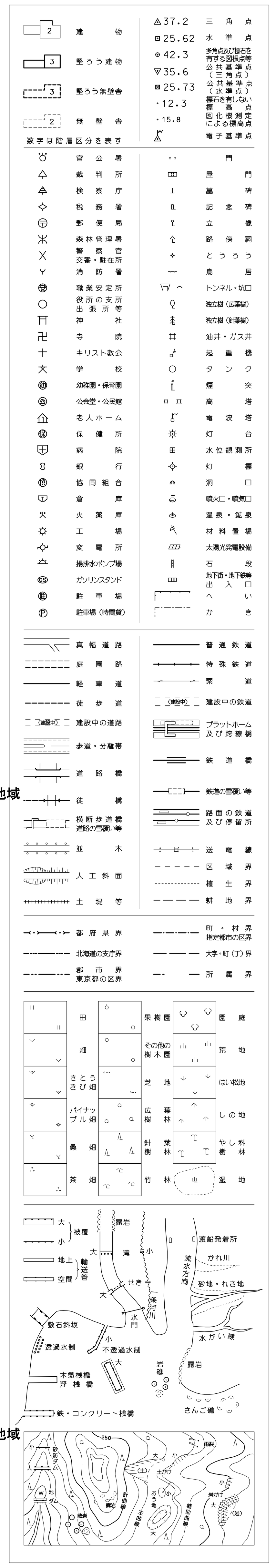

昭和６０年測量
平成　６年修正
平成１３年修正
平成２３年修正
令和　１年修正

平成２２年　１月撮影空中写真
平成２３年　３月経年変化修正
平成３０年１２月撮影空中写真
令和　１年　９月経年変化修正

1:2,500

0　50　100　200　300　400　500 m

座標系は昭和43年建設省告示第3059号の規定による第VI座標系
投影は横メルカトル図法
図郭に表示してある座標値はキロメートル単位
方眼は0.5キロメートル間隔
高さの基準は東京湾の平均海面
等高線の間隔は２メートル
座標値は、世界測地系による

この測量成果は、国土地理院長の助言をうけて得たものである。
（助言番号）令１近公第４５号

測量計画機関　松原市
測量作業機関　写測エンジニアリング株式会社

大F-5-12