

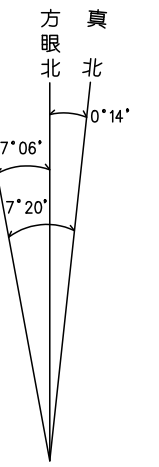
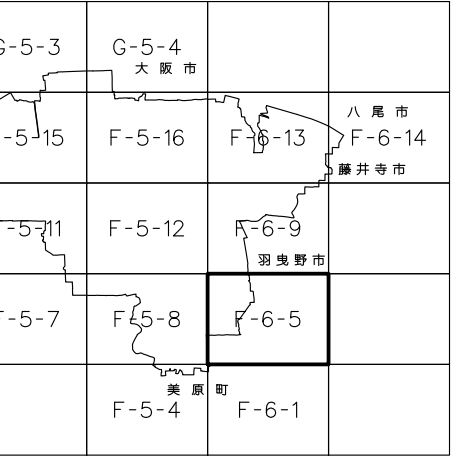
1:2,500 地域計画図(地形図) 大F-6-5

S=1/2,500 12/14

凡	例
行政区境界	—
市街化調整区域	—
第一種低層住居専用地域	■
第一種中高層住居専用地域	■
第二種中高層住居専用地域	■
第一種住居地域	■
第二種住居地域	■
準住居地域	■
近隣商業地域	■
商業地域	■
準工業地域	■
道路、河川等の地形・地物による 地域界(原則としてその中心)	—
道路・鉄道等からの後退線、その他 互譲し難い上り地線	—
外壁の後退距離の限度(1.0m)	—
容積率	10/10
建ぺい率	10/10
第一種高度地区	■
第二種高度地区	■
第三種高度地区	■
特別業務地区	■
防火地域	■
準防火地域	■
都市計画道路等	—
都市計画施設等	—
地区計画	■

地区計画の内容については、松原市まちづくり推進課にご確認ください。

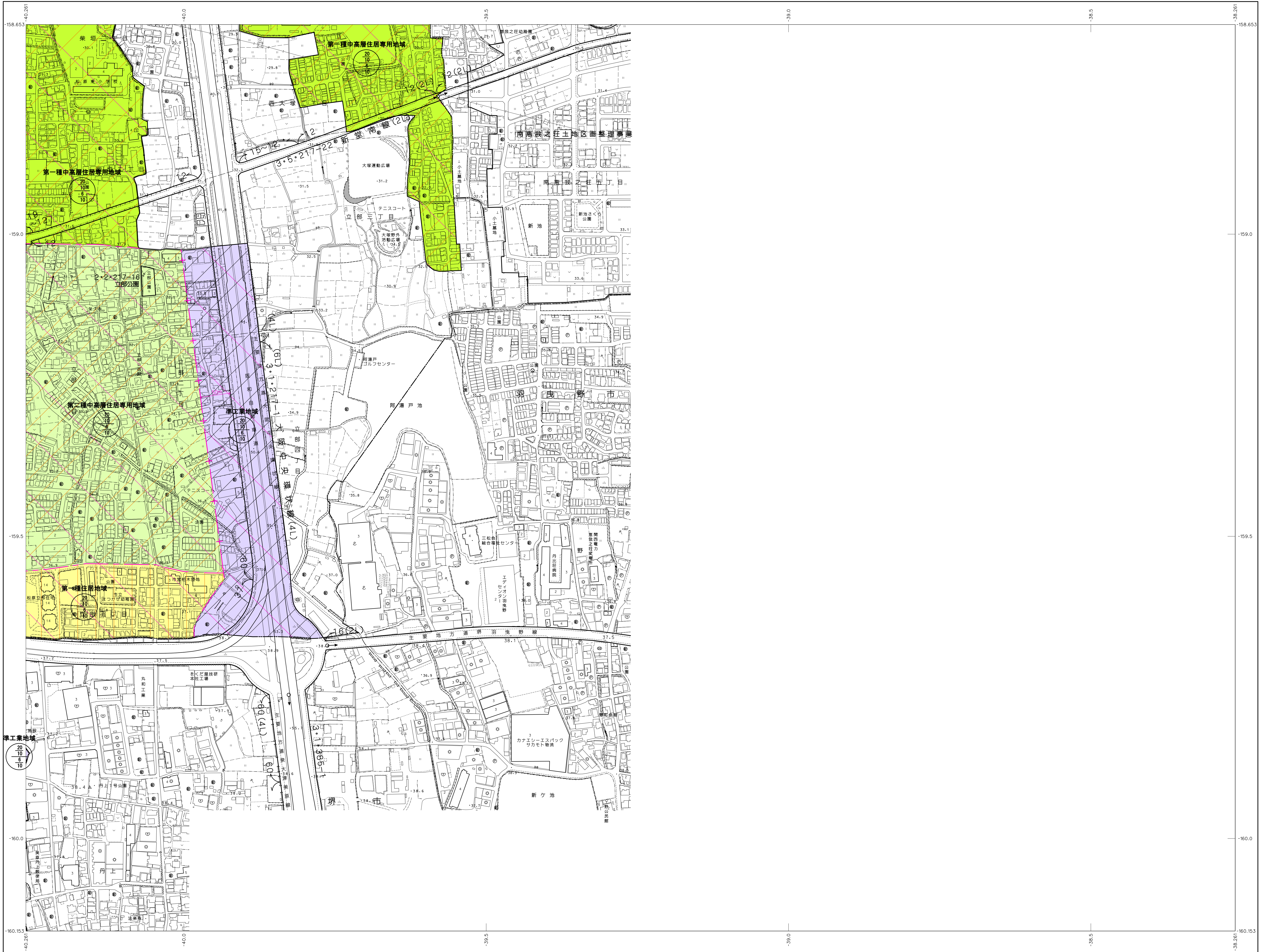
概見図



上記は単に方位を示し、真北・磁北相互の関係を示す。緯線135°35' 北緯34°35' における2016.0年値の測定値である。

記号

2	▲37.2	三角点
3	■25.62	水準点
4	▲42.3	水準点
5	■35.6	水準点
6	■25.73	水準点
7	▲12.3	水準点
8	▲15.8	水準点
9	▲	水準点
10	▲	水準点
11	▲	水準点
12	▲	水準点
13	▲	水準点
14	▲	水準点
15	▲	水準点
16	▲	水準点
17	▲	水準点
18	▲	水準点
19	▲	水準点
20	▲	水準点
21	▲	水準点
22	▲	水準点
23	▲	水準点
24	▲	水準点
25	▲	水準点
26	▲	水準点
27	▲	水準点
28	▲	水準点
29	▲	水準点
30	▲	水準点
31	▲	水準点
32	▲	水準点
33	▲	水準点
34	▲	水準点
35	▲	水準点
36	▲	水準点
37	▲	水準点
38	▲	水準点
39	▲	水準点
40	▲	水準点
41	▲	水準点
42	▲	水準点
43	▲	水準点
44	▲	水準点
45	▲	水準点
46	▲	水準点
47	▲	水準点
48	▲	水準点
49	▲	水準点
50	▲	水準点
51	▲	水準点
52	▲	水準点
53	▲	水準点
54	▲	水準点
55	▲	水準点
56	▲	水準点
57	▲	水準点
58	▲	水準点
59	▲	水準点
60	▲	水準点
61	▲	水準点
62	▲	水準点
63	▲	水準点
64	▲	水準点
65	▲	水準点
66	▲	水準点
67	▲	水準点
68	▲	水準点
69	▲	水準点
70	▲	水準点
71	▲	水準点
72	▲	水準点
73	▲	水準点
74	▲	水準点
75	▲	水準点
76	▲	水準点
77	▲	水準点
78	▲	水準点
79	▲	水準点
80	▲	水準点
81	▲	水準点
82	▲	水準点
83	▲	水準点
84	▲	水準点
85	▲	水準点
86	▲	水準点
87	▲	水準点
88	▲	水準点
89	▲	水準点
90	▲	水準点
91	▲	水準点
92	▲	水準点
93	▲	水準点
94	▲	水準点
95	▲	水準点
96	▲	水準点
97	▲	水準点
98	▲	水準点
99	▲	水準点
100	▲	水準点



昭和60年測量	平成22年 1月測量空中写真
平成6年修正	平成23年 3月測量空中写真
平成13年修正	平成30年 12月測量空中写真
平成23年修正	令和1年 9月測量空中写真
令和1年修正	

1:2,500



本図は昭和43年建設省告示第303号の規定による第Ⅴ図標準系... この測量成果は、国土地理院長の助産をうけて得たものである。

測量計画機関 松原市 測量作業機関 写真エンジニアリング株式会社