

断面図 S=1/100以上

# 境界確定図

# 見本

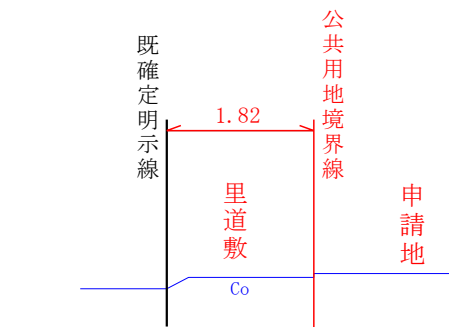
立会 平成20年〇月〇〇日

承諾

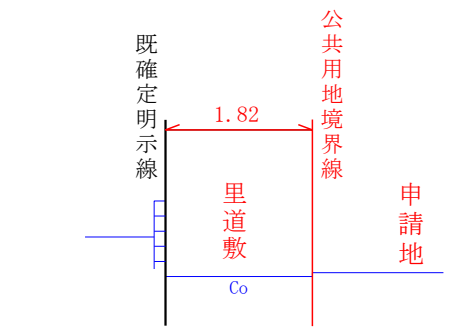
所有地と公共用地(道路敷、水路敷、里道敷)との境界は現地及び図面中表示されたとおり異議ありません。

申請地 松原市〇〇〇町100番1

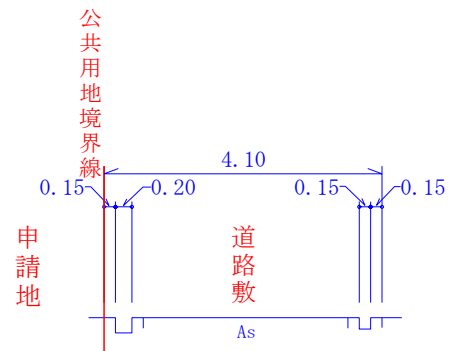
平面図 S=1/250以上



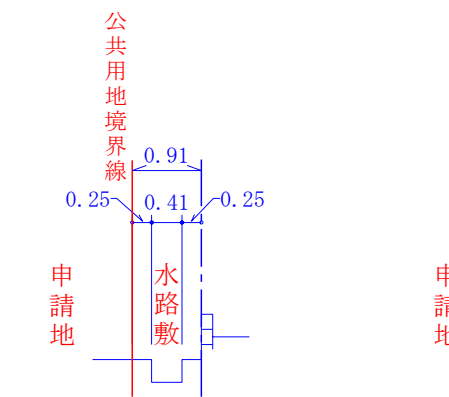
A - A'



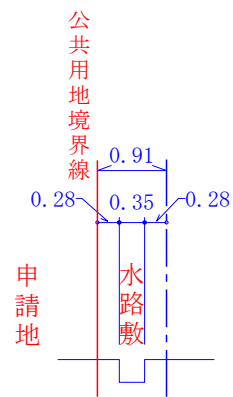
B - B'



C - C'



D - D'



E - E'



既確定 H\*年度富士第3-\*\*\*号

座標一覧表

	点名	X座標	Y座標	境界標の種類
境界点	K1	91.123	84.402	コンクリート杭
	K2	94.874	89.980	金属標
	K3	96.198	92.018	
	K4	100.419	98.854	
	K5	100.464	100.304	プラスチック杭
トラバー点	T1	100.000	100.000	鋳
	T2	84.342	78.329	
	T3	102.115	76.307	
引照点	501	107.718	84.863	金属標
	502	98.096	100.915	マンホール (ボンチ印)
	503	97.190	97.733	電柱目地
	504	92.621	90.048	鋳
	505	88.526	84.167	

確定杭は公共用地

(道路敷、水路敷、里道敷)

との境界で他の境界を示すものではありません

凡例

朱線 = 確定線

単位 = メートル

	住所・氏名	印
申請地 100-1		実印
隣接地 99		認印可
対側地 102-1		認印可
対側地 103		認印可
対側地 200		認印可
利害関係者	〇〇町会 〇〇〇市〇〇町〇番〇号 〇 〇 〇 〇	町会長印
利害関係者	〇〇水利組合 〇〇〇市〇〇町〇番〇号 〇 〇 〇 〇	組合長印

作成	平成20年〇月〇〇日
測量	平成20年〇月〇〇日
測量者	大阪府〇〇市〇〇〇町〇番〇号 〇〇登記測量事務所 土地家屋調査士 〇 〇 〇 〇 登録番号 第〇〇〇〇号 TEL 0721 (〇〇) 〇〇〇〇