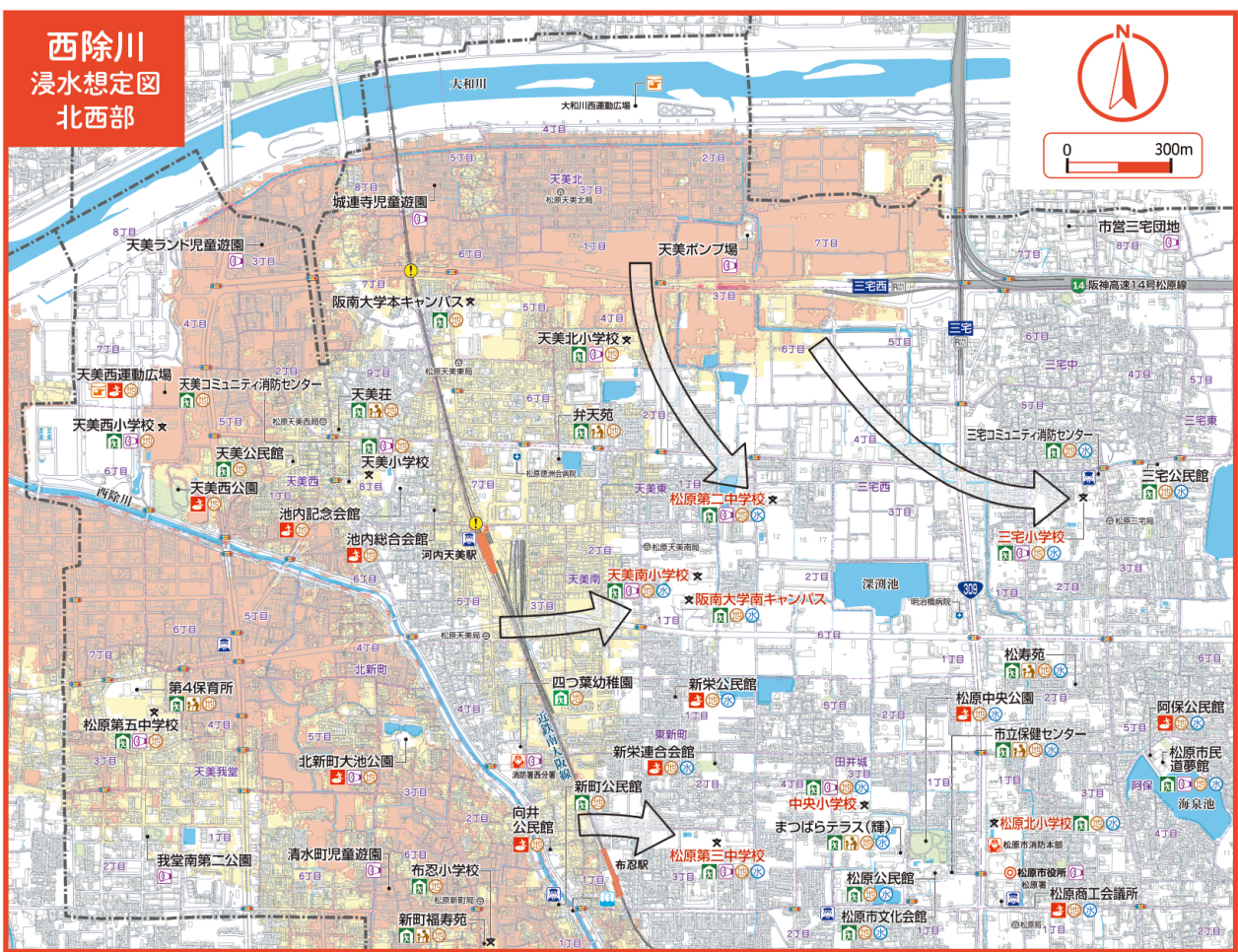




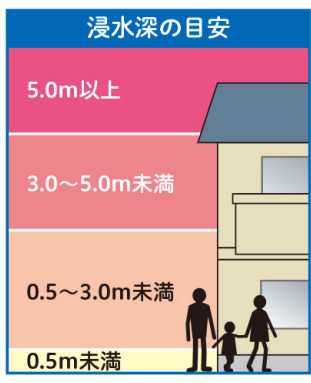
災害に備える

災害に備える

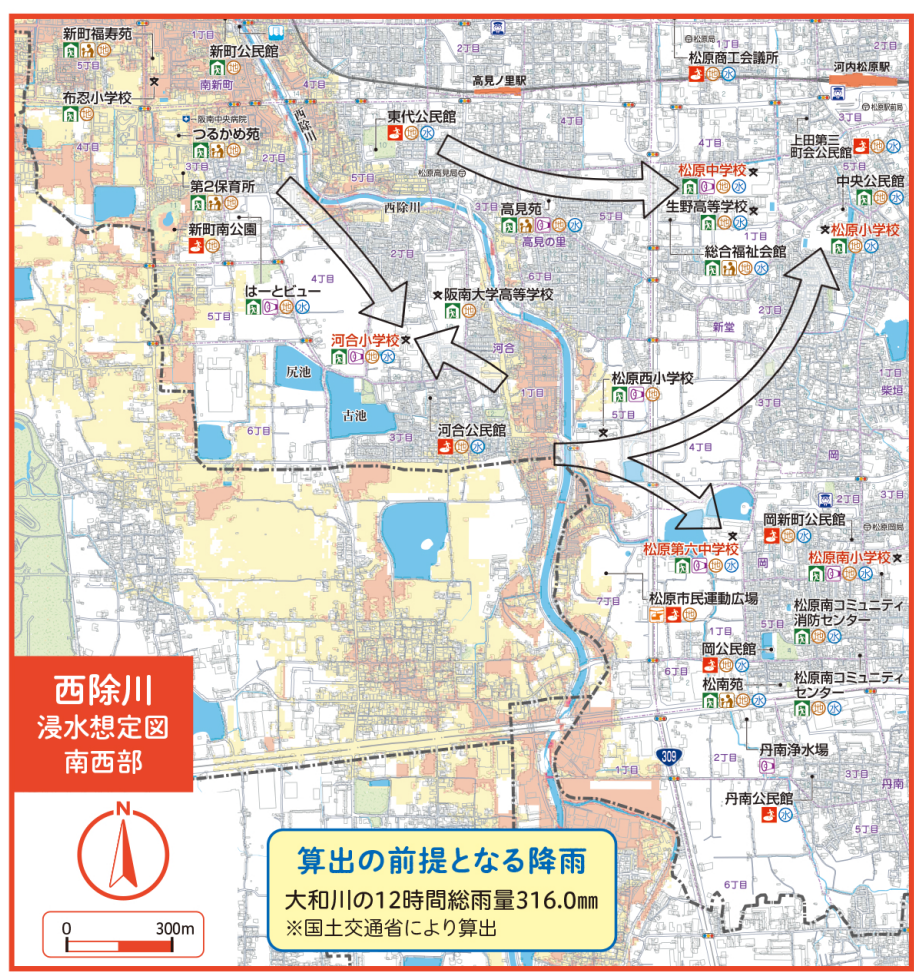
松原市洪水ハザードマップ② 西除川・東除川・落堀川



- 凡例
- 防災スピーカー
 - 指定避難所
 - 指定緊急避難場所
 - 福祉避難所
 - ヘリポート
 - 警察署・交番
 - 消防署
 - アンダーパス
 - 水位観測所
 - 地震のときに避難できる施設
 - 洪水のときに避難できる施設
- ➡ 避難方向



※ひざ上まで浸水すると、人は流されます



算出の前提となる降雨
 大和川の12時間総雨量316.0mm
 ※国土交通省により算出