

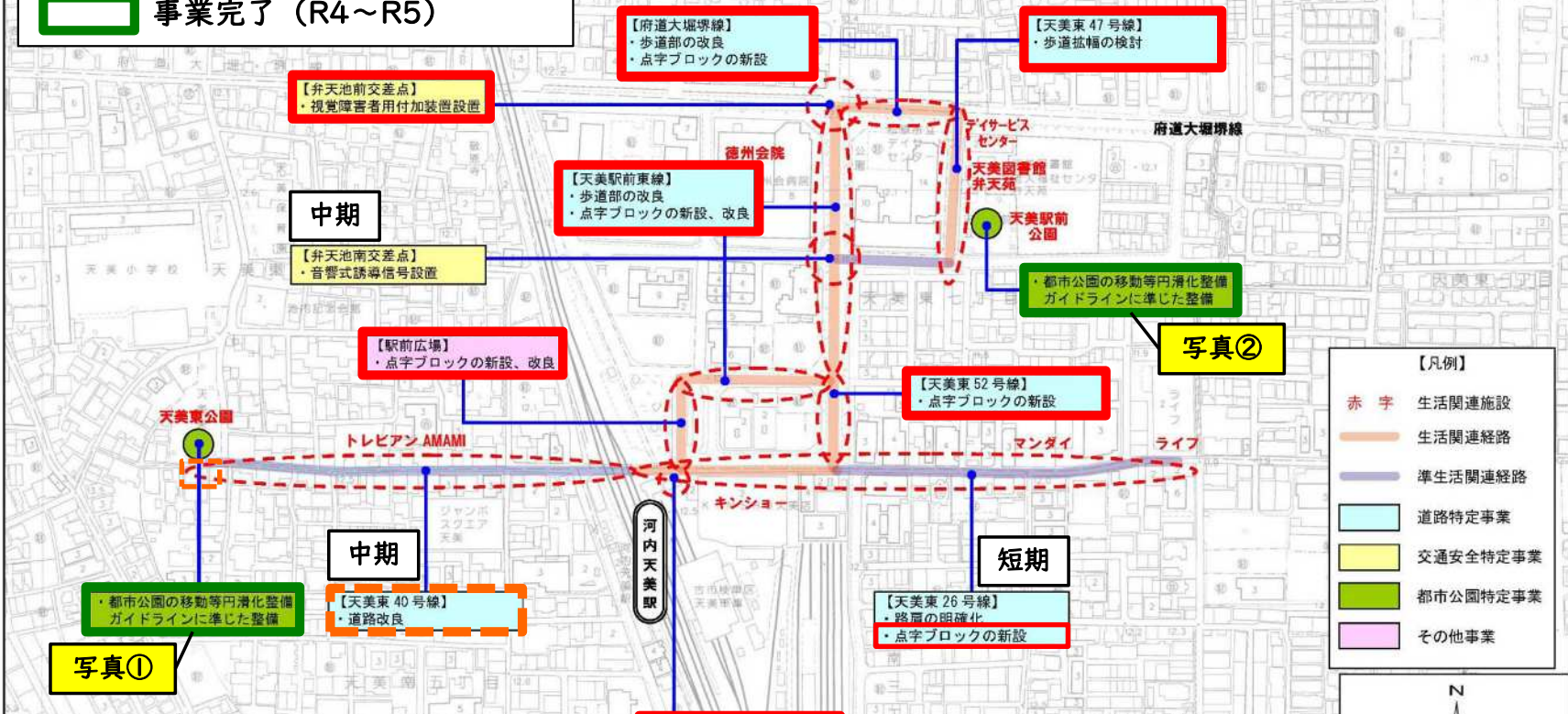
## ■特定事業 (河内天美駅周辺地区)

  事業完了 (H25~R3)

  事業一部完了 (H25~R3)

  事業完了 (R4~R5)

目標年次	
短期	平成25年度~平成28年度
中期	平成25年度~令和 2年度



中期

中期

短期

写真②

写真①

【凡例】

赤字	生活関連施設
赤線	生活関連経路
紫線	準生活関連経路
水色	道路特定事業
黄色	交通安全特定事業
緑色	都市公園特定事業
ピンク	その他事業

公共交通特定事業

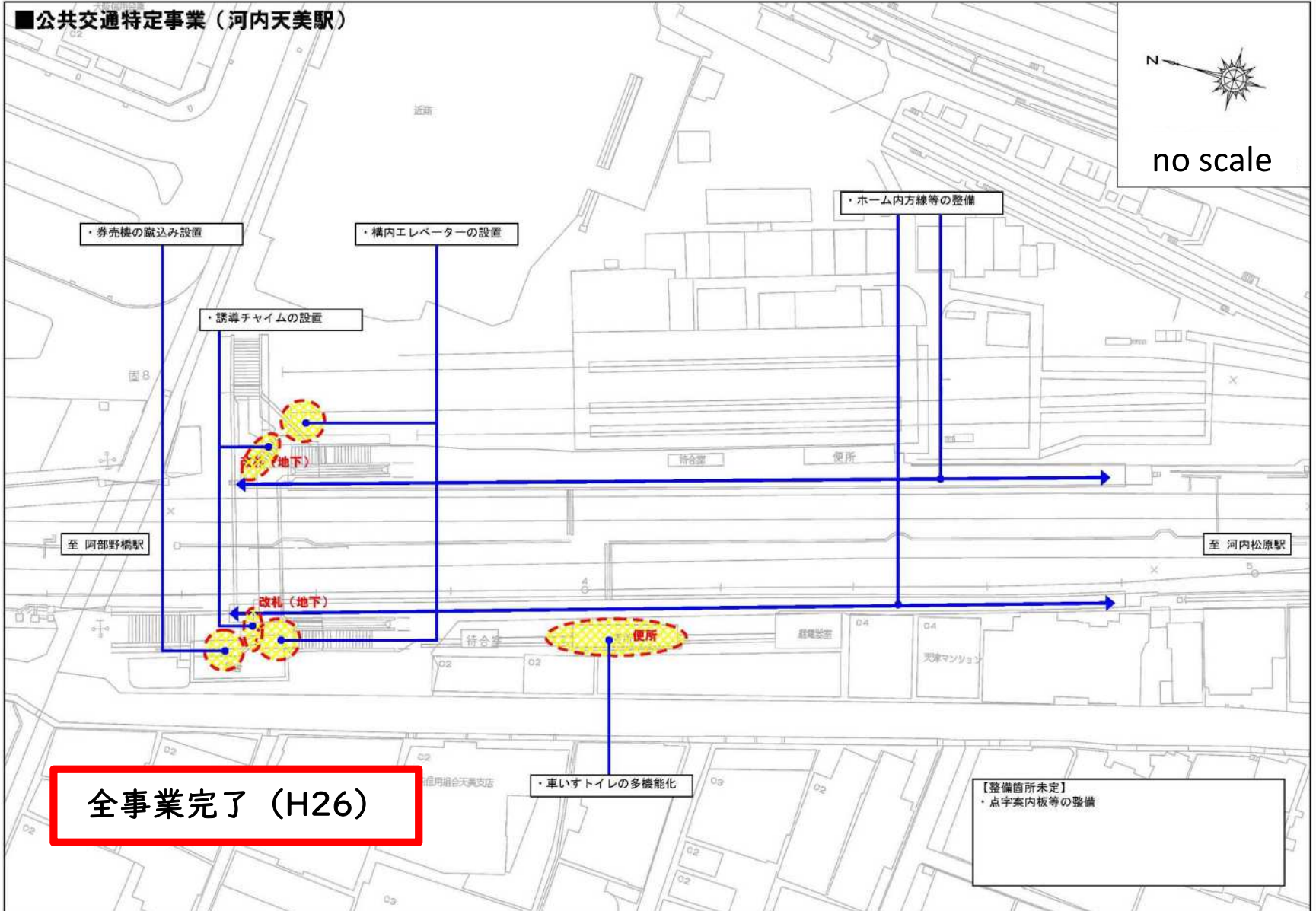
駅名	区間	事業主体	事業の内容
河内天美駅	河内天美駅~大堀	近鉄バス	ICカードシステムの導入
	西我堂~河内天美	南海バス	ICカードシステムの導入

【生活関連経路及び準生活関連経路全般】  
(大阪府)  
・看板等の規制強化  
  
(松原市)  
・違法駐輪の取り締まり  
・看板等の規制強化



no scale

# 事業位置図 (河内天美駅周辺地区)

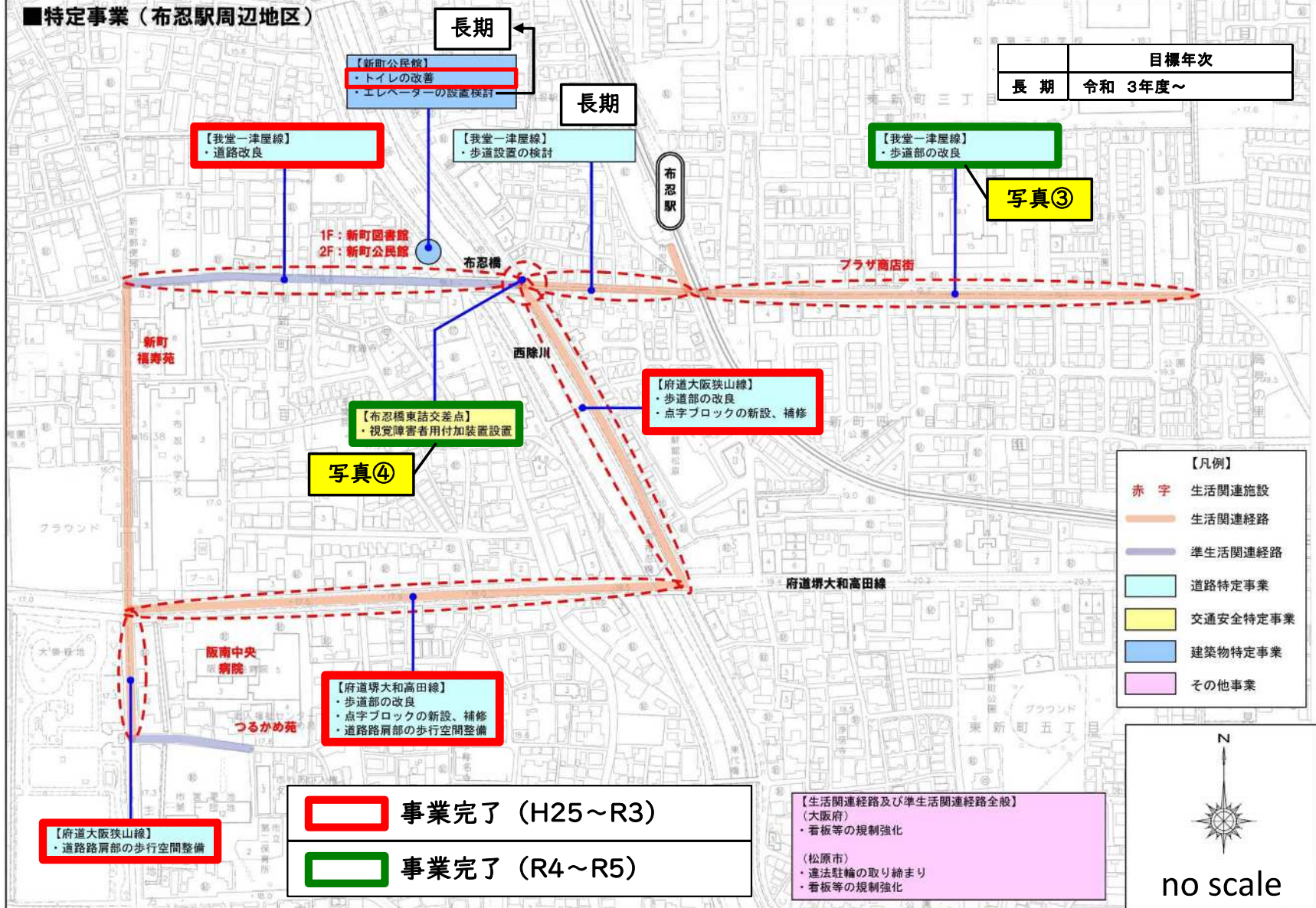




# 事業位置図 (布忍駅周辺地区)

## ■特定事業 (布忍駅周辺地区)

目標年次	
長期	令和 3年度～



**長期**

【新町公民館】  
・トイレの改善  
・エレベーターの設置検討

【我堂一津屋線】  
・道路改良

**長期**

【我堂一津屋線】  
・歩道設置の検討

【我堂一津屋線】  
・歩道部の改良

写真③

【布忍橋東詰交差点】  
・視覚障害者用付加装置設置

写真④

【府道大阪狭山線】  
・歩道部の改良  
・点字ブロックの新設、補修

【府道堺大和高田線】  
・歩道部の改良  
・点字ブロックの新設、補修  
・道路路肩部の歩行空間整備

【府道大阪狭山線】  
・道路路肩部の歩行空間整備

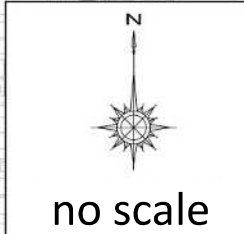
**事業完了 (H25～R3)**

**事業完了 (R4～R5)**

- 【凡例】
- 赤字 生活関連施設
  - 赤線 生活関連経路
  - 紫線 準生活関連経路
  - 青線 道路特定事業
  - 黄色 交通安全特定事業
  - 藍色 建築物特定事業
  - 紫色 その他事業

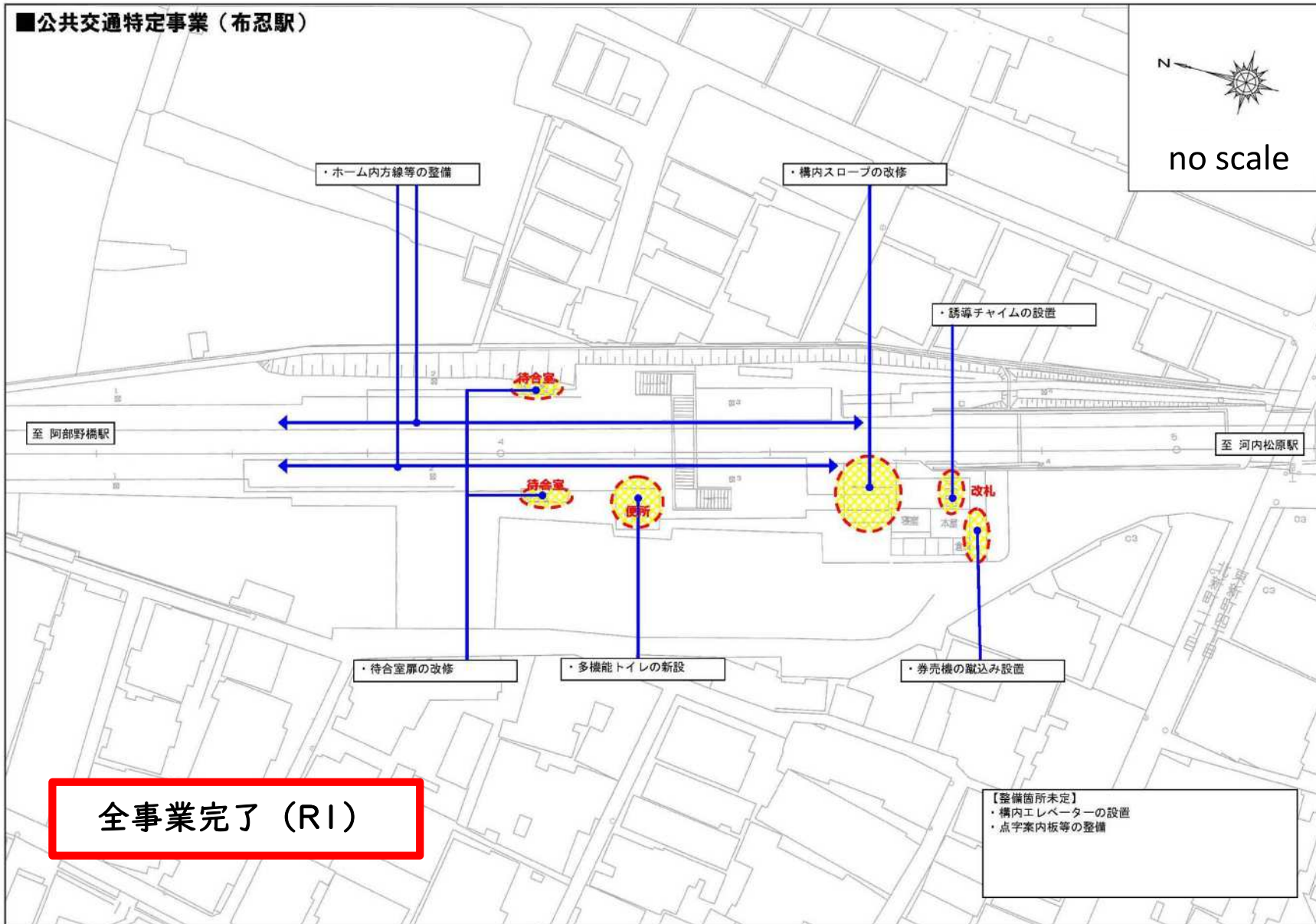
【生活関連経路及び準生活関連経路全般】  
(大阪府)  
・看板等の規制強化

(松原市)  
・違法駐輪の取り締まり  
・看板等の規制強化



# 事業位置図 (布忍駅周辺地区)

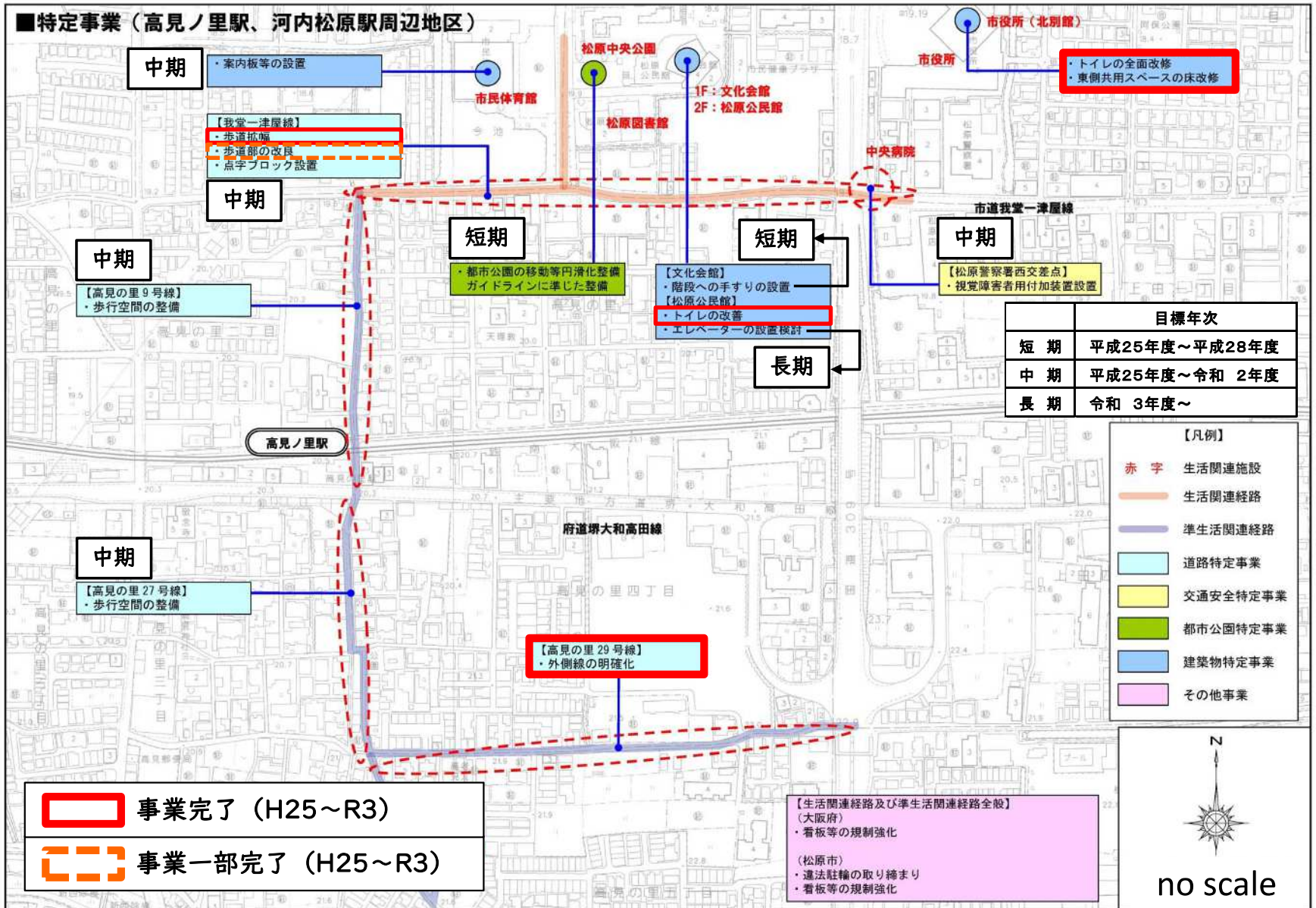
## ■公共交通特定事業 (布忍駅)



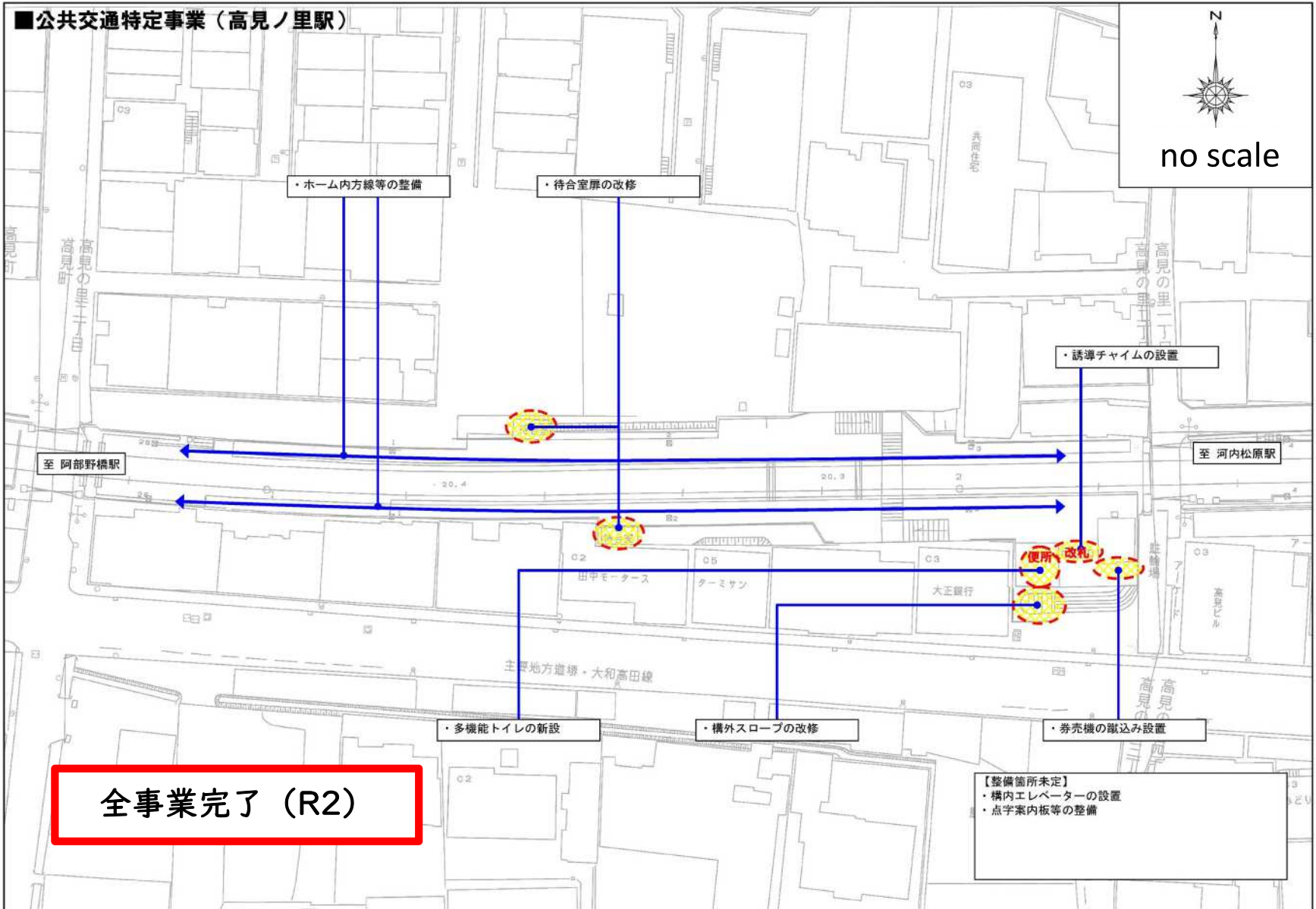


# 事業位置図 (高見ノ里駅、河内松原駅周辺地区)

## ■特定事業 (高見ノ里駅、河内松原駅周辺地区)



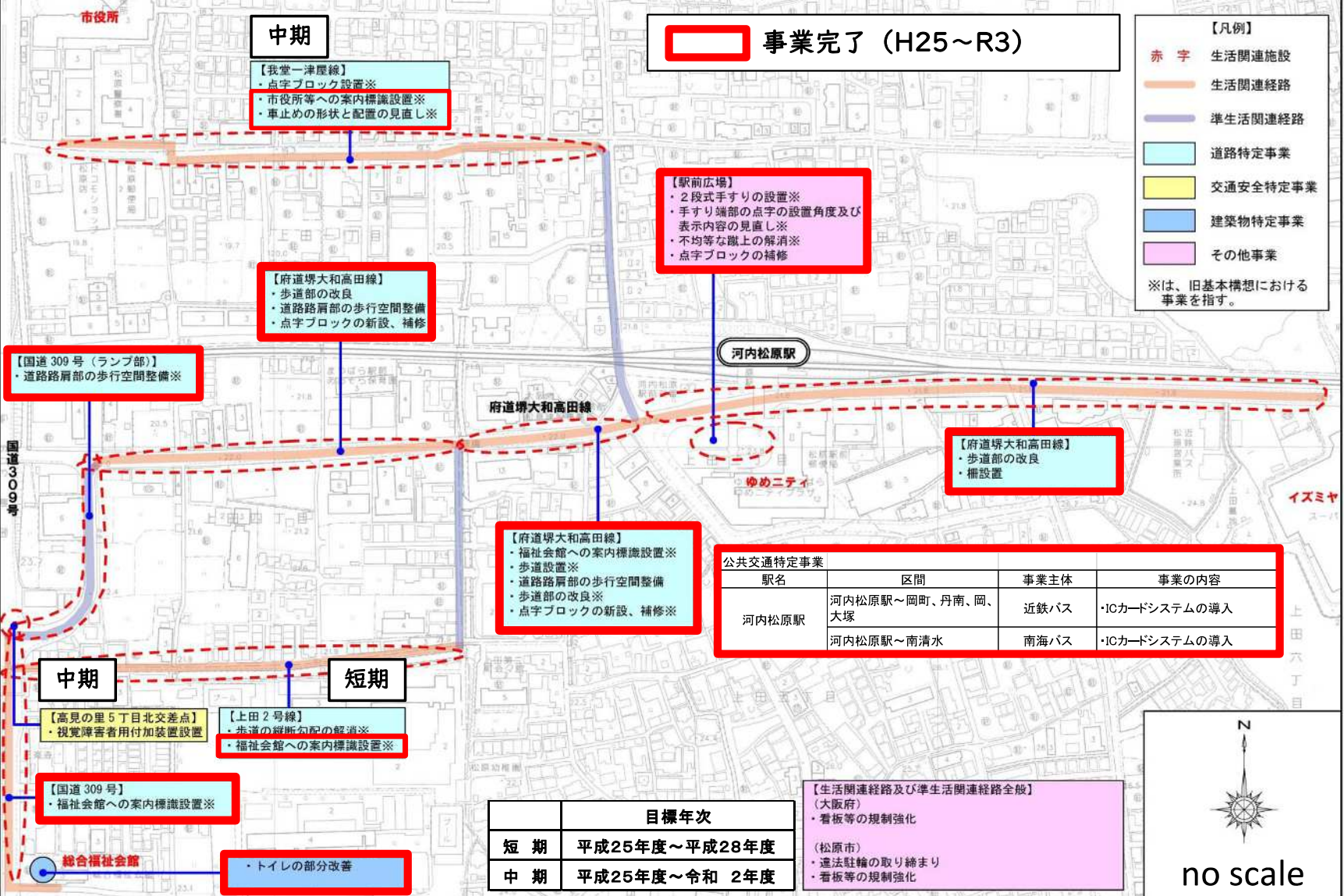
# 事業位置図 (高見ノ里駅、河内松原駅周辺地区)





# 事業位置図 (高見ノ里駅、河内松原駅周辺地区)

## ■特定事業 (高見ノ里駅、河内松原駅周辺地区)



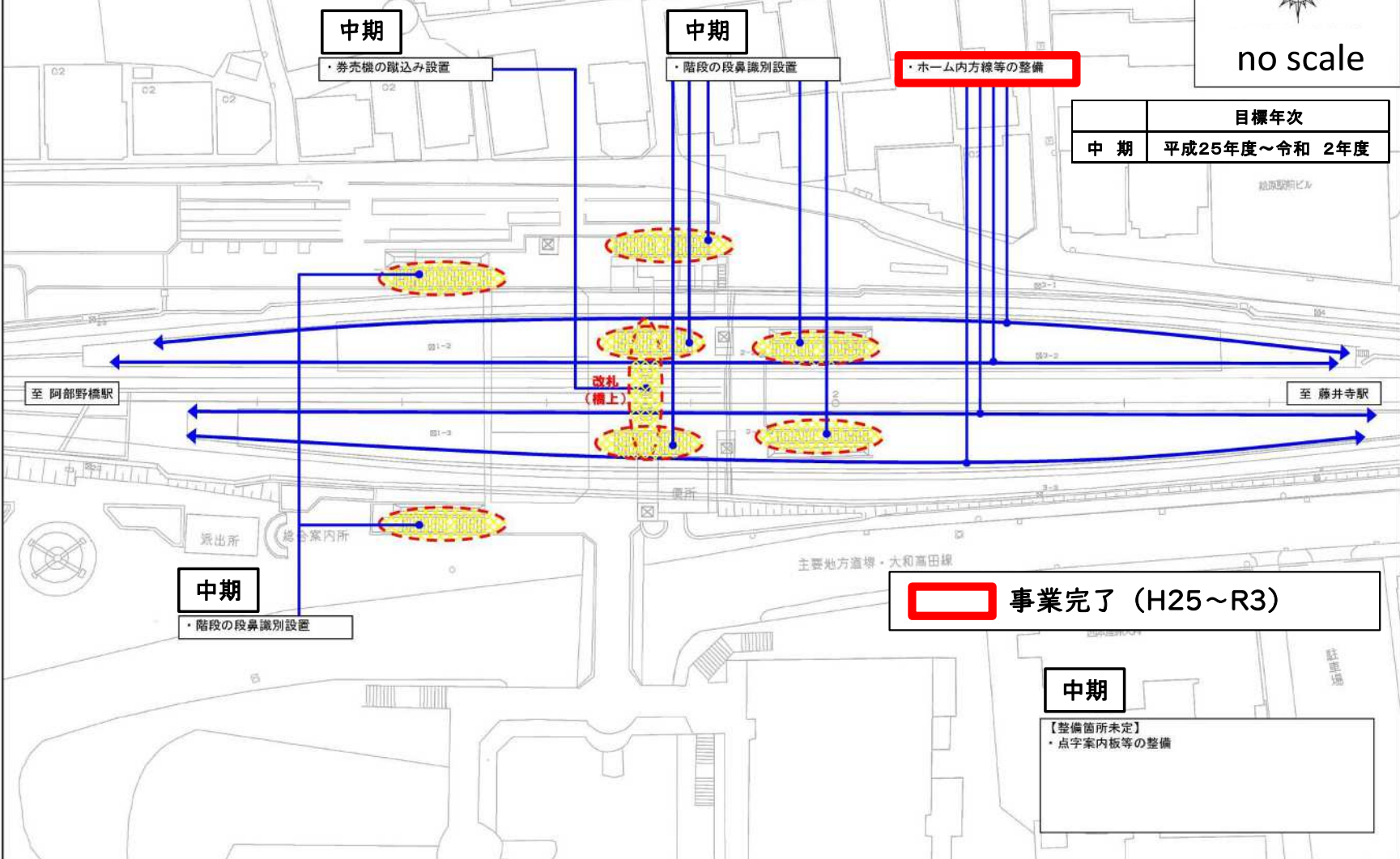
# 事業位置図 (高見ノ里駅、河内松原駅周辺地区)

## ■公共交通特定事業 (河内松原駅)



no scale

目標年次	
中期	平成25年度～令和 2年度



**中期**

・券売機の取込み設置

**中期**

・階段の段鼻識別設置

・ホーム内方線等の整備

**中期**

・階段の段鼻識別設置

**事業完了 (H25～R3)**

**中期**

【整備箇所未定】  
・点字案内板等の整備