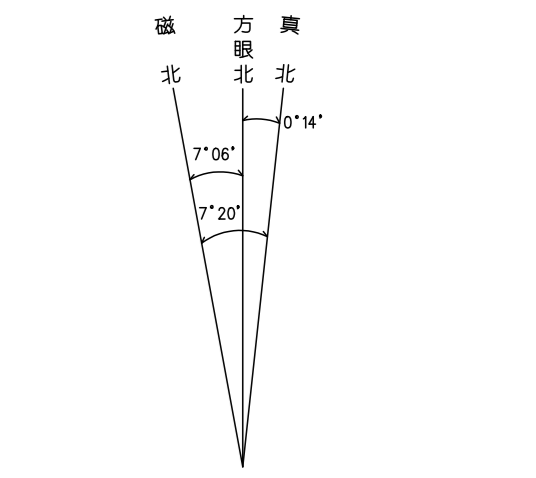
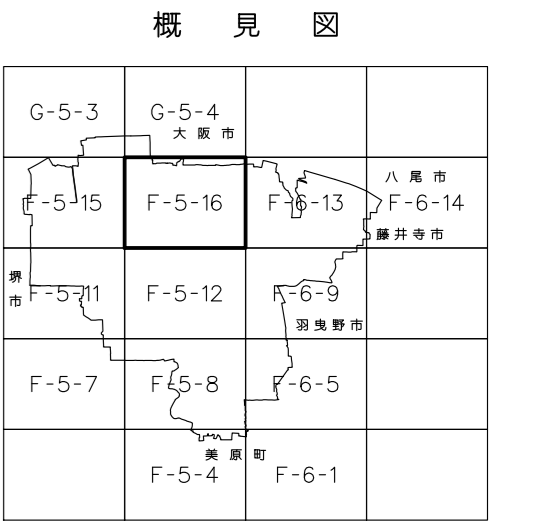
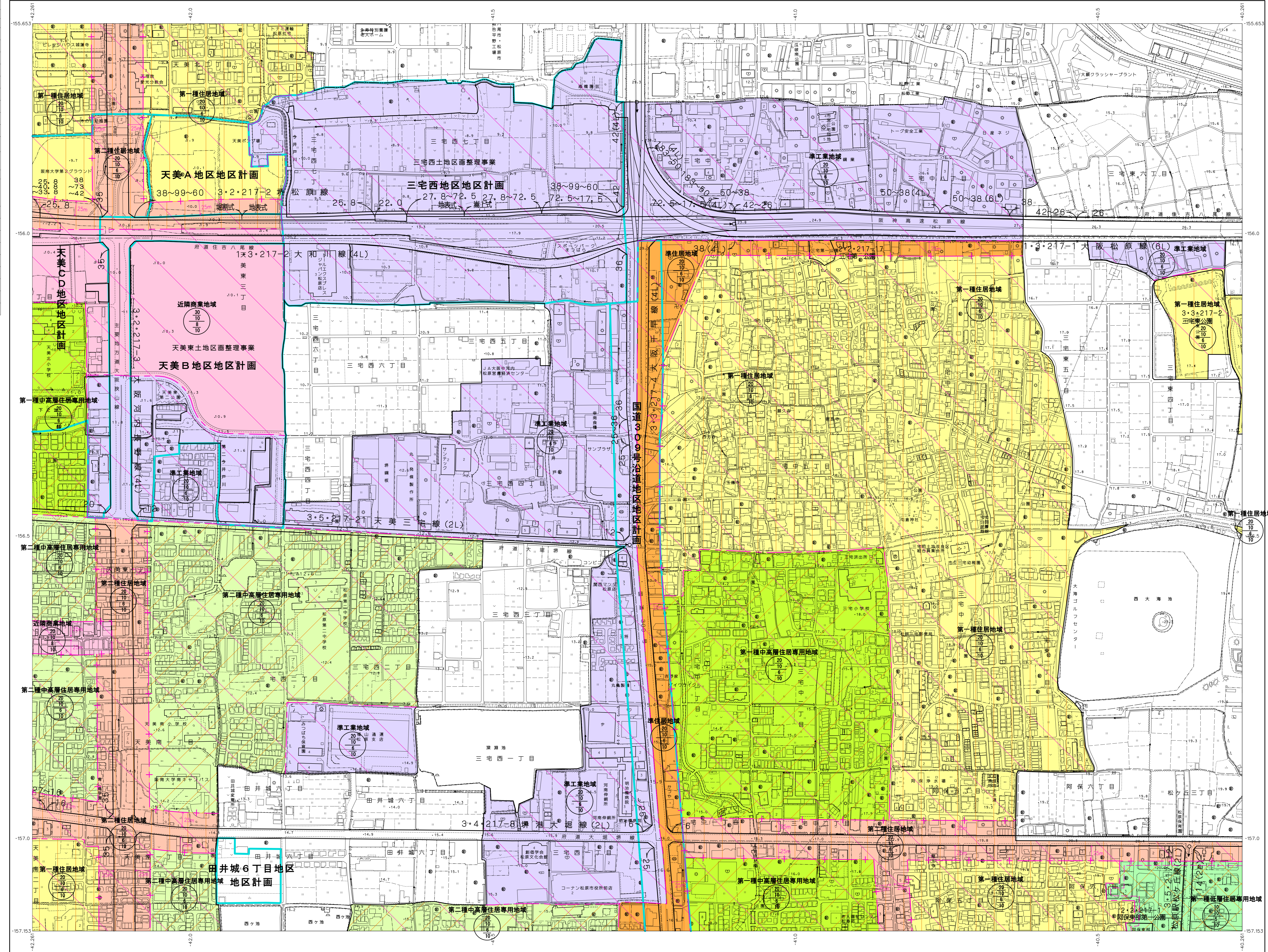


1:2,500 地域計画図(地形図) 大F-5-16

凡 例	
行政区域界	—
市街化調整区域	—
第一種低層住居専用区域	[色塗り]
第一種中高層住居専用区域	[色塗り]
第二種中高層住居専用区域	[色塗り]
第一種住居地域	[色塗り]
第二種住居地域	[色塗り]
準住居地域	[色塗り]
近隣商業地域	[色塗り]
商業地域	[色塗り]
準工業地域	[色塗り]
工業地域	[色塗り]
道路・河川等の地形・地勢による 地味(原則としてその中心)	[線]
道路・鉄道等からの防護線,その他 見通し線による防護線	[線]
外壁の最大傾斜角(1.5%)	[線]
容積率	[記号]
建ぺい率	[記号]
第一種高度地区	[記号]
第二種高度地区	[記号]
第三種高度地区	[記号]
特別業務地区	[記号]
防火地域	[記号]
準防火地域	[記号]
都市計画道路等	[記号]
都市計画施設等	[記号]
地区計画	[記号]



上記は単に方位、真北、磁北相互の関係を明示し、特定の方位を示すものではありません。又、この方位は、方位角135°35'、北緯34°35'に於ける、2D16.0の値の測定値である。

記号

[記号]	△37.2	三宅三丁目
[記号]	△25.62	大和川線(4L)
[記号]	△25.73	三宅西七丁目
[記号]	△12.3	三宅西六丁目
[記号]	△15.8	三宅西五丁目
[記号]	△17.2	三宅西四丁目
[記号]	△17.6	三宅西三丁目
[記号]	△18.0	三宅西二丁目
[記号]	△18.4	三宅西一丁目
[記号]	△18.8	三宅中一丁目
[記号]	△19.2	三宅中二丁目
[記号]	△19.6	三宅中三丁目
[記号]	△20.0	三宅中四丁目
[記号]	△20.4	三宅中五丁目
[記号]	△20.8	三宅中六丁目
[記号]	△21.2	三宅中七丁目
[記号]	△21.6	三宅中八丁目
[記号]	△22.0	三宅中九丁目
[記号]	△22.4	三宅中十丁目
[記号]	△22.8	三宅中十一丁目
[記号]	△23.2	三宅中十二丁目
[記号]	△23.6	三宅中十三丁目
[記号]	△24.0	三宅中十四丁目
[記号]	△24.4	三宅中十五丁目
[記号]	△24.8	三宅中十六丁目
[記号]	△25.2	三宅中十七丁目
[記号]	△25.6	三宅中十八丁目
[記号]	△26.0	三宅中十九丁目
[記号]	△26.4	三宅中二十丁目