都市計画縦覧図

S=1/2,500　11/14

1:2,500 地域計画図（地形図）

大Ｆ－５－８

概見図

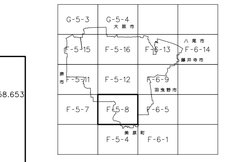

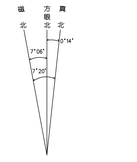

上図は単に方眼北、真北、磁北相互の関係を表わし角度の数値とは必ずしも一致しない。又この概況、東経135°35'北緯34°35'における2015.0年値の測定値である。

凡例

行政区域界	
市街化調整区域	
第一種低層住居専用地域	
第一種中高層住居専用地域	
第二種中高層住居専用地域	
第一種住居地域	
第二種住居地域	
準住居地域	
近隣商業地域	
商業地域	
準工業地域	
道路、河川等の地形・地物による地域界（原則としてその中心）	
道路・鉄軌道等からの後退線、その他の見通し線による地域界	25m
外壁の後退距離の限度(1.0m)	
容積率 / 建ぺい率	30/10 — 5/10
第一種高度地区	
第二種高度地区	
第三種高度地区	
特別業務地区	
防火地域	
準防火地域	
都市計画道路等	
都市計画施設等	
地区計画	

地区計画の内容については、松原市まちづくり推進課にご確認ください。

記号

2	建物	△37.2	三角点
3	堅ろう建物	＊25.62	水準点
3	堅ろう無壁舎	＊42.3	水角点及び図根点
2	無壁舎	▽35.6	公共基準点（三角点）
数字は階層区分を表す		＊25.73	公共基準点（水準点）
		・12.3	標高の無い点
		・15.8	図化機測定による標高点
			電子基準点

官公署		門	
裁判所		官庁	
検察庁		墓碑	
税務署		記念碑	
郵便局		立像	
森林管理署		時計	
警察・交番・駐在所		とうろう	
消防署		鳥居	
簡裁判所		トンネル・ずい道	
役所の支所・出張所		記念碑（記事碑）	
神社		記念碑（計算標）	
寺院		油井・ガス井	
キリスト教会		起重機	
学校		クレーン	
幼稚園・保育園		煙突	
公会堂・公民館		高塔	
老人ホーム		電波塔	
保健所		灯台	
病院		水位観測所	
銀行		灯標	
協同組合		消防用水	
倉庫		噴水口・噴気口	
火薬庫		道祖・転倒	
工場		材料置場	
変電所		太陽光発電設備	
浄水場・下水処理場		石段	
ガソリンスタンド		地下道・地下鉄の出入口	
駐車場		へい	
駐車場（時間制限）		かき	

真幅道路	普通鉄道
庭園路	特殊鉄道
軽車道	索道
徒歩道	建設中の鉄道
建設中の道路	プラットホーム及び跨線橋
歩道・分離帯	鉄道橋
道路橋	軌道の建築物等
徒橋	鉄道の建築物等
橋形歩道橋	鉄索及び停留所
道路の建築物等	
日本	送電線
人工斜面	区域界
土壌等	暗生界
	断地界
都府県界	町・村界 指定都市の区界
北海道の支庁界	大字・町（丁）界
郡市界 東京都の区界	所属界

田		果樹園	畑
畑		その他の樹木園	荒地
さとうきび畑		芝地	低湿地
パイナップル畑		広葉樹	しの地
桑畑		針葉樹	かん木林
茶畑		竹林	湿地

大	坡度	堤防	護岸施設
小		滝	消波施設
地上	地質	水	流れ川
空間		流水の方向	砂洲・れき地
		せき	水ぜい壁
乾石積		不透過水制	
透過水制		岸壁	
木製桟橋		桟橋	
鉄・コンクリート桟橋		さんご礁	

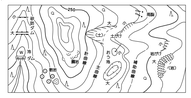

昭和６０年測量
平成　６年修正
平成１３年修正
平成２３年修正
令和　１年修正

平成２２年　１月撮影空中写真
平成２３年　３月経年変化修正
平成３０年１２月撮影空中写真
令和　１年　９月経年変化修正

1:2,500

0　50　100　200　300　400　500m

座標系は昭和43年建設省告示第3059号の規定による第Ⅵ座標系
投影は横メルカトル図法
図郭に表示してある座標値はキロメートル単位
方眼は1キロメートル間隔
高さの基準は東京湾の平均海面
等高線の間隔は2メートル
座標値は、世界測地系による

この測量成果は、国土地理院長の助言をうけて得たものである。
（助言番号）令１近公第４５号
この地図は、以下承認を得て使用したものである。
承認（承都計第６７０号）

測量計画機関　松原市
測量作業機関　写測エンジニアリング株式会社

大Ｆ－５－８